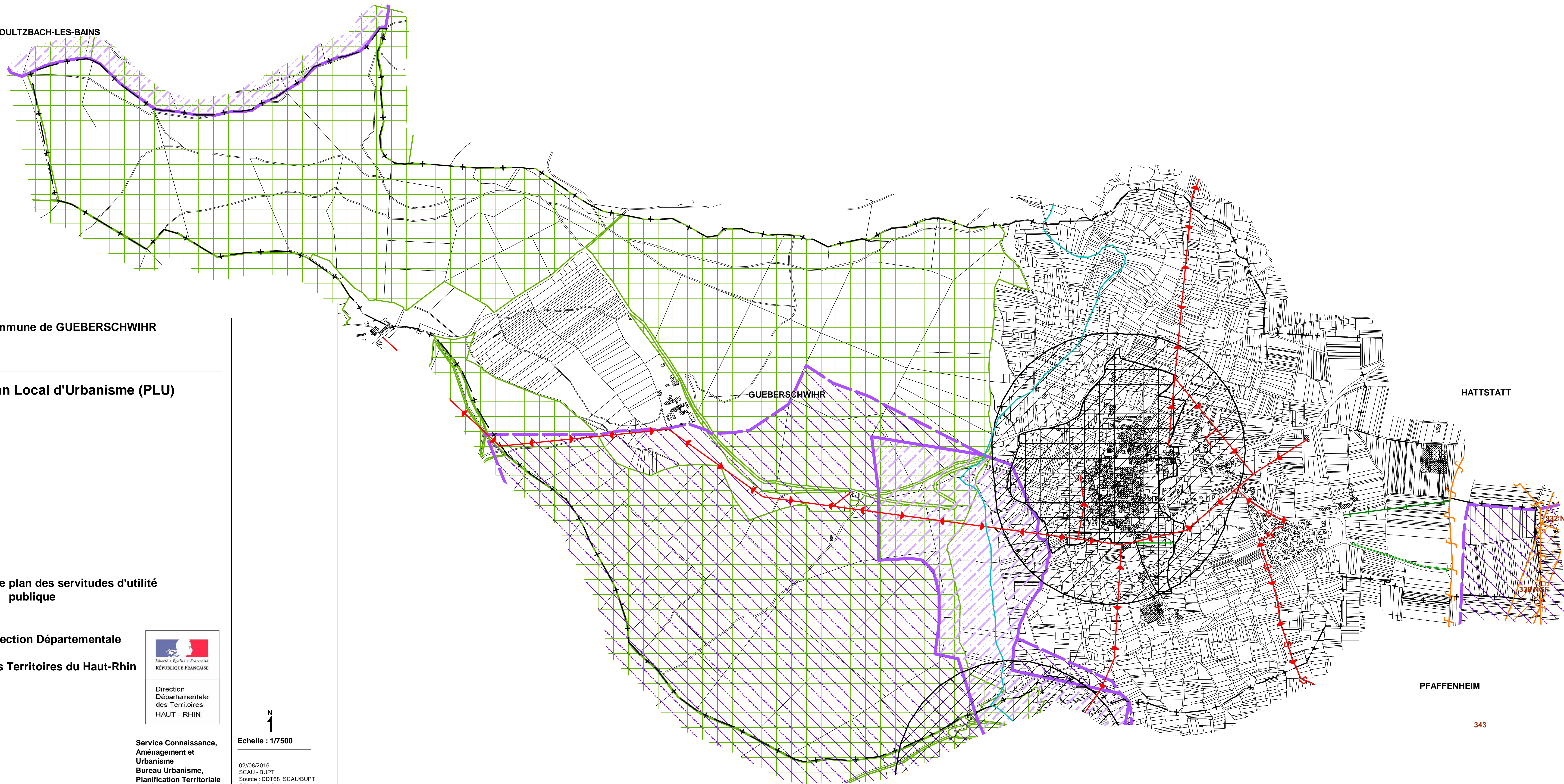


SOULTZBACH-LES-BAINS



Commune de GUEBERSCHWIHR

Plan Local d'Urbanisme (PLU)

Le plan des servitudes d'utilité publique

Direction Départementale  
des Territoires du Haut-Rhin



Service Connaissance,  
Aménagement et  
Urbanisme  
Bureau Urbanisme,  
Planification Territoriale  
Cité administrative  
68026 Colmar

N  
↑  
Echelle : 1/7500


02/08/2016  
SCAU - BUPT  
Source : DDT68 SCAU/BUPT  
©Plan Parcellaire  
de GUEBERSCHWIHR®

GUEBERSCHWIHR

HATTSTATT

PFAFFENHEIM

343



Bois et forêts  
relevant du régime forestier

Direction Régionale de l'Office National  
des Forêts  
Code Forestier

Servitudes d'utilité publique

A 5

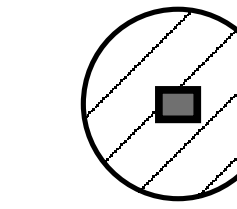
Pose des canalisations publiques

Maître d'ouvrage



- Eau potable  
- Assainissement

- Loi n° 92-1283 du 11.12.1992  
- Code rural: Art. L.152.1

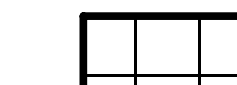


AC 1 Protection des Monuments Historiques

Service Départemental de l'Architecture  
et du Patrimoine - COLMAR  
- Eglise, Tour - Clocher: Partiellement Classé MH  
le 16.02.1930  
- Pont daté de 1538 devant l'église  
Place de la Mairie  
Inscrit sur l'inv. suppl. des MH le 22.03.1934  
- 10 Place de la Mairie: Porte datée de 1619  
de la tourelle d'escalier  
Partiellement Inscrite sur l'inv. suppl. des MH  
le 22.03.1934  
- 19 rue Haute: Portail d'entrée et porte de la  
tourelle d'escalier: Partiellement  
Inscrits sur l'inv. suppl. des MH le 22.03.1934  
- 4 rue du Nord: Maison - Quatre baies  
encadrées dans la façade principale: Partiellement  
Inscrits sur l'inv. suppl. des MH le 22.03.1934  
- 10 rue des Forgerons: Ferme de vigneron  
Chambre à coucher ancien salon avec son décor  
en papier peint, au premier étage du corps de  
bâtiment sur rue  
Partiellement inscrit Protection intérieur  
le 10.05.1989  
- Chapelle Notre-Dame du Schauenberg  
à Pfaffenheim  
Inscrite à l'inv. suppl. des MH le 25.02.2000

AC 2 Protection des sites

Service Départemental de l'Architecture  
et du Patrimoine - COLMAR




- Site inscrit

- Loi du 02.05.1930  
- Village et ses abords, tels qu'ils sont délimités  
sur le plan annexé à l'arrêté  
Site inscrit le 14.05.1970

AS 1 Protection des eaux potables

Agence Régionale de la Santé d'Alsace  
Cité administrative Gault  
14 rue du Maréchal Juin  
67084 STRASBOURG Cedex  
- Code de la Santé Publique: Art. L.1321-1 à  
L.1321-3 et R.1321-1 à R.1321-66  
- Arrêté Préfectoral du 19.04.1972  
modifié le 07.11.1979 et 27.07.1998  
- Arrêté Préfectoral du 07.11.1979  
modifié le 03.03.1998



- Protection rapprochée

- Protection éloignée

I 4

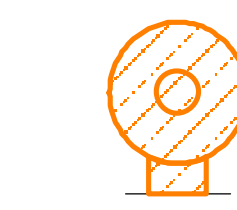
Lignes électriques

E.D.F. - G.D.F. Alsace



- Lignes moyenne tension

2, Rue de l'III 68110 ILLZACH  
- Loi du 15.06.1906  
- Arrêté du 13.02.1970



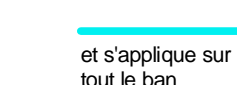
PT 2 Transmissions radioélectriques

Zone de défense Est-SZSIC  
Espace Réserve  
BP 51054 - 57036 METZ Cedex  
- Décret n°62-274 du 12.03.1962  
- Décret ICC5763540D du 14.09.2007



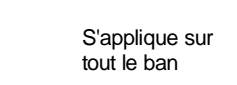
PT 3 Câbles téléphoniques

France-Télécom  
Unité Régionale de Réseau d'Alsace  
Service Soutien  
1, rue René Laennec  
BP n°90011 SCHLITZHEIM  
67012 STRASBOURG Cedex  
- Décret n° 62-273 du 12.03.1962



T5 Aéroport: dégivrage

Unité de Soutien de l'Infrastructure de la Défense  
COLMAR  
- Arrêté du 07.06.2007  
- Arrêté ministériel du 27.05.1980



T7 Aéroport: installations particulières

Direction Départementale des Territoires  
Unité de Soutien de l'Infrastructure de la Défense  
COLMAR  
- Code de l'Aviation Civile - Art. - R - 244-1  
- Code de l'Urbanisme - Art. L. - 421-1  
R - 421-38-13  
- Arrêté du 25.07.1990 complété par l'Arrêté  
du 07.12.2010